






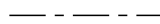

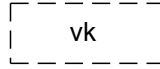






ASEMAKAAVAMERKINNÄT JA -MÄÄRÄYKSET:

	ERILLISPIENTALOJEN KORTTELIALUE.
	SOSIAALITOINTIA JA TERVEYDENHUOLTOA PALVELEVIEN RAKENNUSTEN KORTTELIALUE.
	PUISTO.
	LÄHIVIRKISTYSALUE.
	3m kaava-alueen rajan ulkopuolella oleva viiva.
	Korttelin, korttelinosan ja alueen raja.
	Ohjeellinen tontin/rakennuspaikan raja.
	Osa-alueen raja.
11	Korttelin numero.
1	Ohjeellisen tontin /rakennuspaikan numero.
RONKAISENTIE	Kadun, tien, katuaukion, torin, puiston tai muun yleisen alueen nimi.
I	Roomalainen numero osoittaa rakennusten, rakennuksen tai sen osan suurimman sallitun kerrosluvun.
I u 3/4	Murtoluku roomalaisen numeron jäljessä osoittaa, kuinka suuren osan rakennuksen suurimman kerroksen alasta ullakon tasolla saa käyttää kerrosalaan laskettavaksi tilaksi.
e=0.30	Tehokkuusluku eli kerrosalan suhde tontin pinta-alaan.
	Rakennusala.
	Ohjeellinen leikkipuisto.
	Istutettava alueen osa.
	Katu.

AUTOPAIKKAMÄÄRÄYKSET:

AO-korttelialueilla autopaikkoja tulee osoittaa vähintään 1 ap/asunto.

YS-korttelialueilla autopaikkoja tulee osoittaa vähintään 1 ap/1,5 työntekijää + vieraspaikat toiminnan luonteen mukaisesti.

KIRKONSEUDUN ASEMAKAAVAN MUUTOS KORTTELIT 11 JA 12

ASEMAKAAVAN MUUTOS KOSKEE KORTTELEITA 11 JA 12 SEKÄ VIHER- JA KATUALUETTA.

ASEMAKAAVAN MUUTOKSELLA MUODOSTUU KORTTELI 11 SEKÄ VIHER- JA KATUALUETTA.

EHDOTUS 16.8.2017
LUONNOS 26.5.2017



Minna Vesisenaho
Projektipäällikkö



Ville Vihanta
Kaavoitusinsinööri



TOHOLAMMIN KUNTA



MITTAKAAVA 1:2000